인천 서구 강소특구 지형·지적도
생산거점지구(검단2 일반산업단지)

1:5,000 지형도

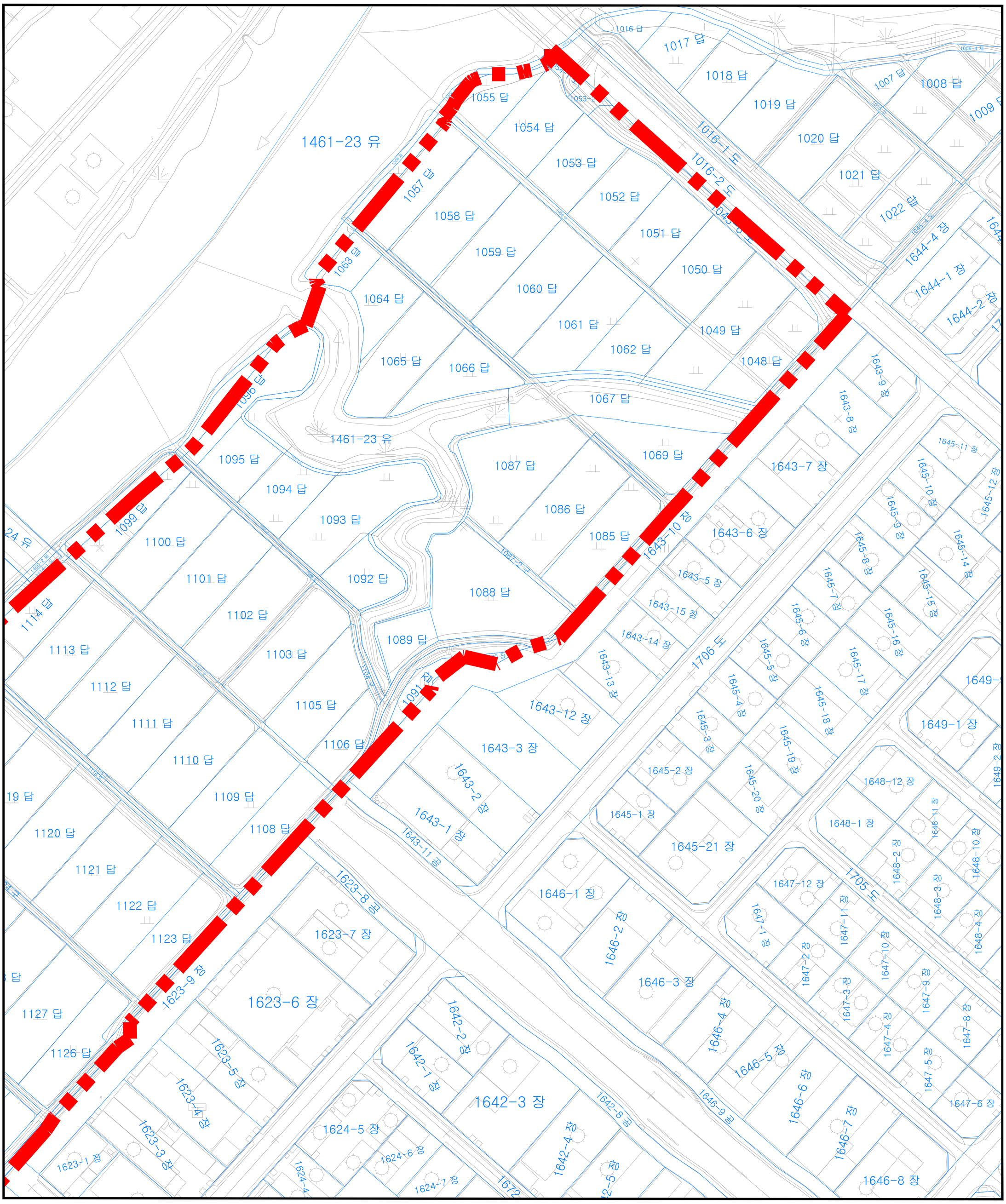

실 폭 도 로	철 도
소 형 차 로	철 도 의 교 차 부
소 로	철 도 교
건 설 중 인 도 로	특 수 철 도
보 도 가 있 는 도 로	삭 도
도 로 분 리 대	건 설 중 의 철 도
도 로 터 널	프랫트홈과내부육교
교 량	철 도 터 널
도 교	철도의성토와절토부
도 로 의 교 차 부	도·특별시·광역시계
도 로 의 고 가 부	군 · 구 계
육 교	읍 · 면 · 동 계
계 단	건 물
도로의성토및절토부	밀 집 건 물
고 속 도 로	고 층 건 물
일 반 국 로	무 벽 사
지 방 도	읍·면·동 사 무 소

우 체 국	항 구
학 교	동 굴
교 회	독 립 수
사 찰	수 위 관 측 소
소 방 서	성 적 묘
은 행	능 지
공 장 · 창 고	묘 지
병 원 · 보 건 소	명 승 고 적
측 후 소	온 천
담	우 물
울 타 리	논
삼 각 점	밭
수 준 점	과 수 원
도 근 점	뽕 나 무
표 고 점	대 밭
기 념 비	풀 밭
입 상	삼 림
굴 뚝	지
등 대	습

1. 투영은 횡단 메르카토르도법
2. 높이의 기준은 인천만의 평균해면
3. 등고선 간격은 주곡선 5m 간곡선 2.5m

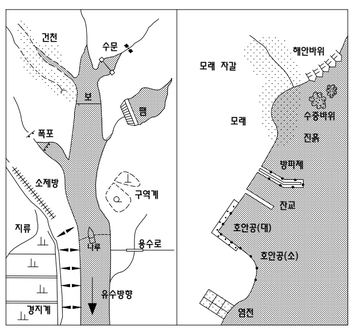

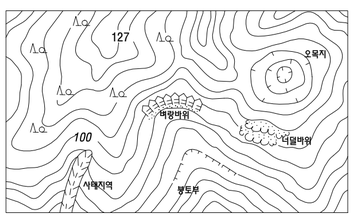

고 시 권 자	과학기술정보통신부장관
고 시 번 호	과학기술정보통신부 고시 제2025-000호
고 시 일 자	2025년 00월 00일
작 성 자	인천광역시
저작권 소유 및 발행자	과학기술정보통신부장관

INDEX

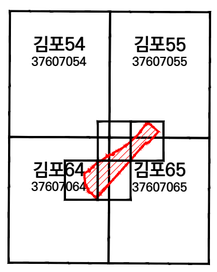

범 례	
	연구개발특구 구역계
	지 형 선
	지 적 선

S = 1 : 1,500

N

0 0 50 100

1. 이 자료는 신청한 자와 그 기관의 장은 국가지리정보보완 관리규정을 준수하여 관리하여야 함.
2. 본 도면의 지적자료는 국토교통부 국토이용정보체계 DB KRAS 자료임.
3. 해당도면은 당해 필지에 지정된 지역·지구 등의 지정여부를 확인하기 위한 참고도면으로서 법적 효력이 없고, 측량, 그 밖의 목적으로 상용할 수 없음.